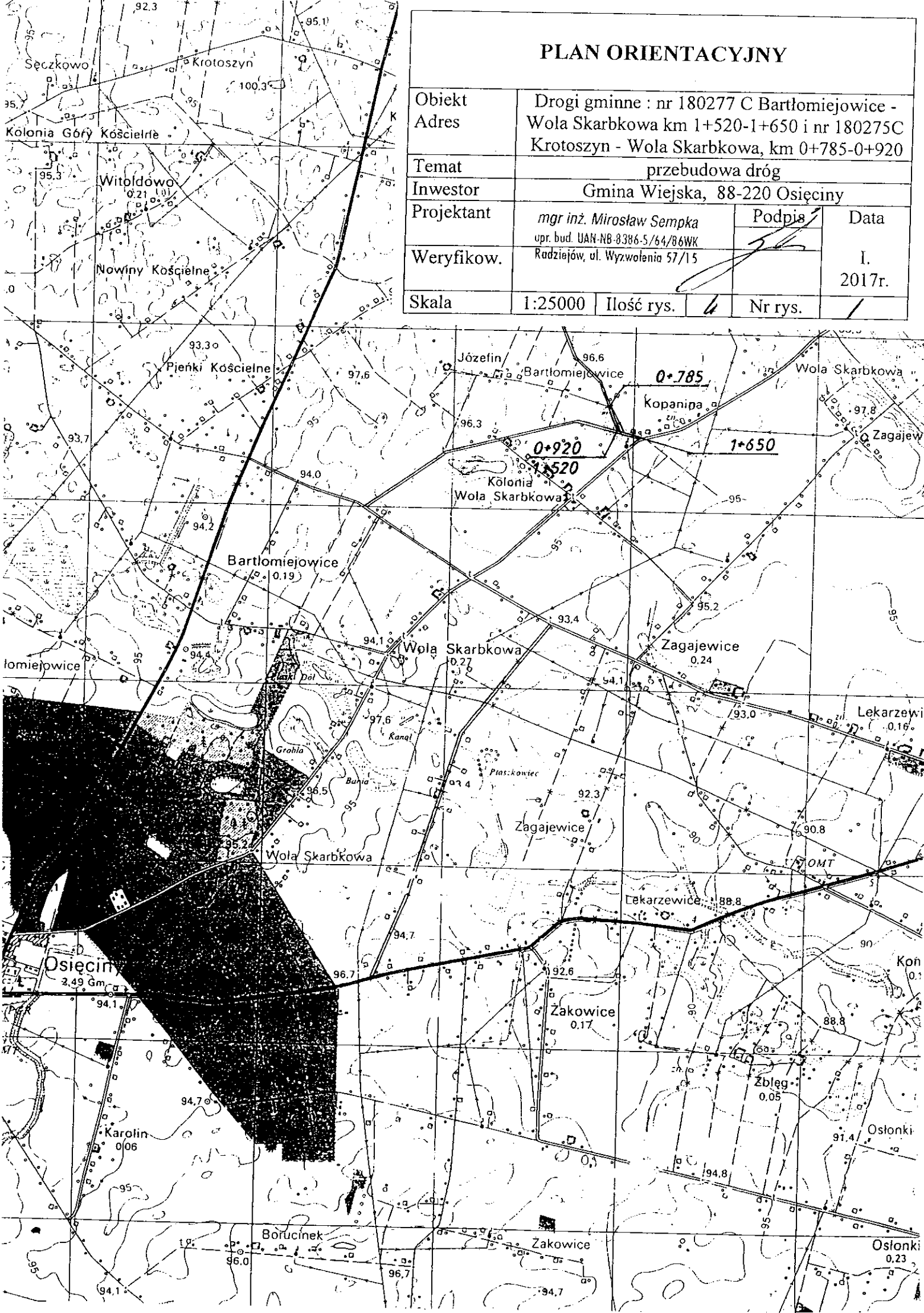
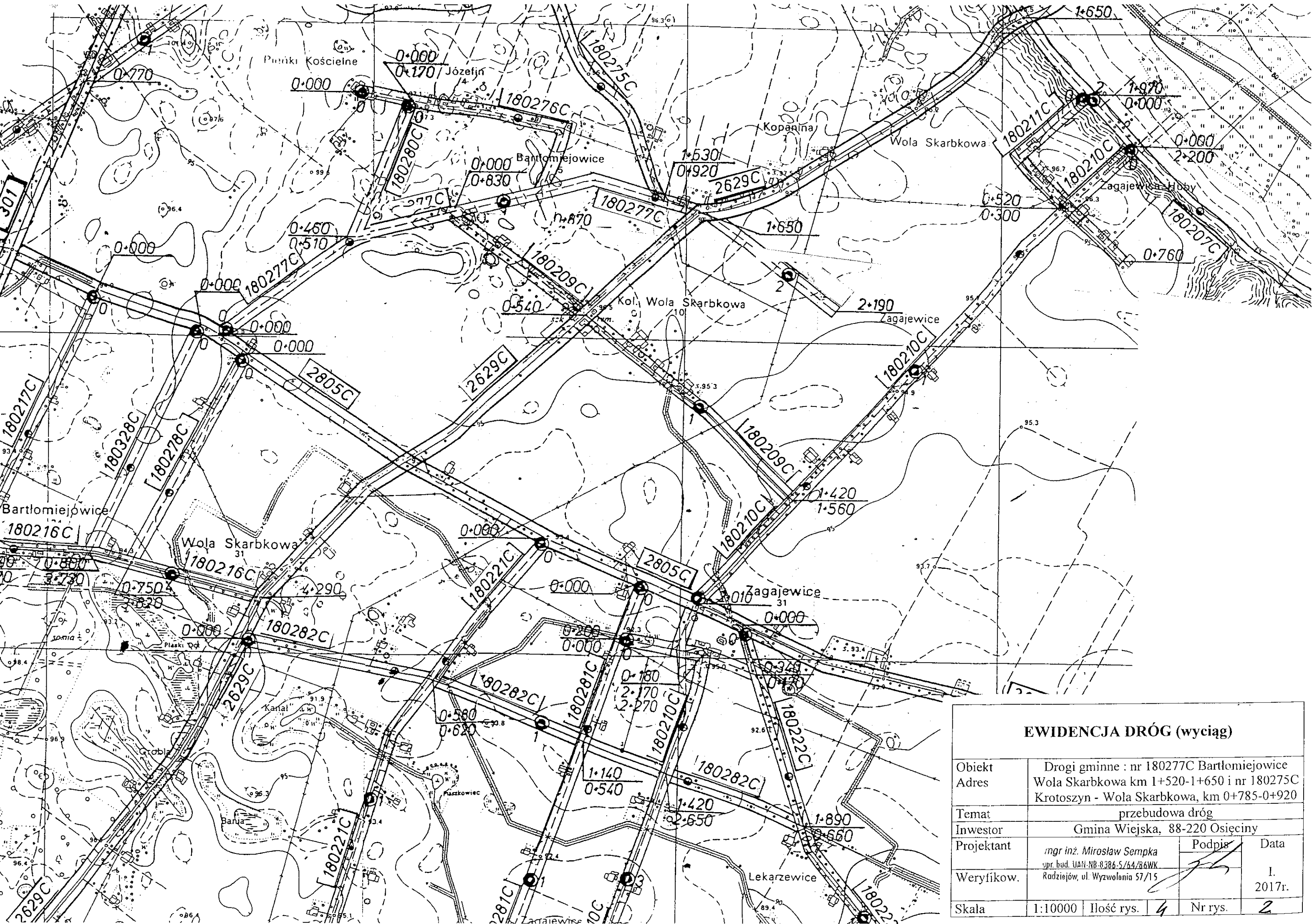



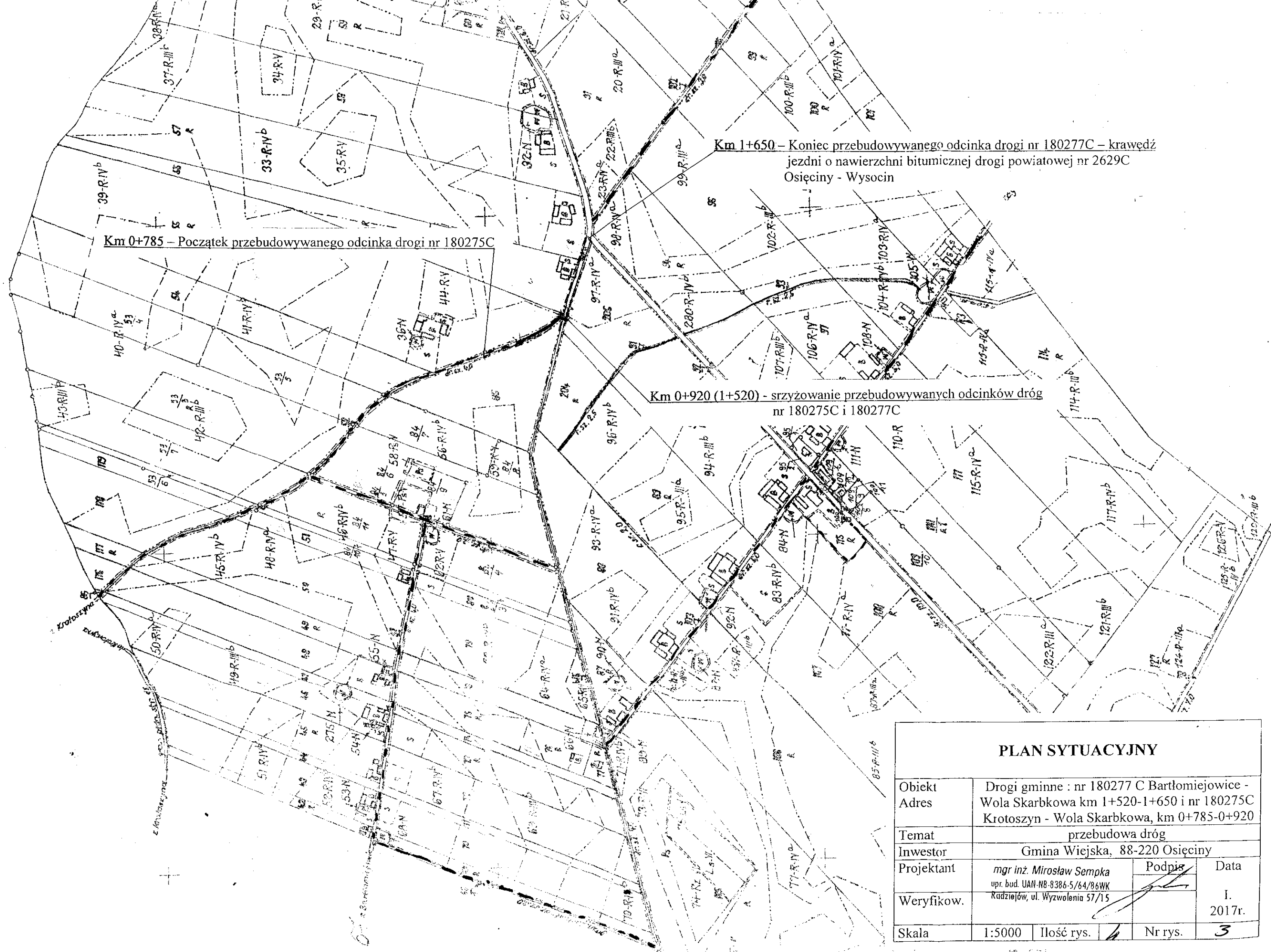
PLAN ORIENTACYJNY				
Objekt Adres	Drogi gminne : nr 180277 C Bartłomiejowice - Wola Skarbkowa km 1+520-1+650 i nr 180275C Krotoszyn - Wola Skarbkowa, km 0+785-0+920			
Temat	przebudowa dróg			
Inwestor	Gmina Wiejska, 88-220 Osiećcyny			
Projektant	mgr inż. Mirosław Sempka upr. bud. UAN-NB-8386-5/64/86WK	Podpis	Data	
Weryfikow.	Radziejów, ul. Wyzwolenia 57/15		I. 2017r.	
Skala	1:25000	Ilość rys.	4	Nr rys.





EWIDENCJA DRÓG (wyciąg)

Obiekt	Drogi gminne : nr 180277C Bartłomiejowice				
Adres	Wola Skarbkowa km 1+520-1+650 i nr 180275C Krotoszyn - Wola Skarbkowa, km 0+785-0+920				
Temat	przebudowa dróg				
Inwestor	Gmina Wiejska, 88-220 Osięciny				
Projektant	mgr inż. Mirosław Sempka upr. bud. UAN-NB-8386-S/64/86WK				Data
Weryfikow.	Radziejów, ul. Wyzwolenia 57/15				I. 2017r.
Skala	1:10000	Ilość rys.	4	Nr rys.	2



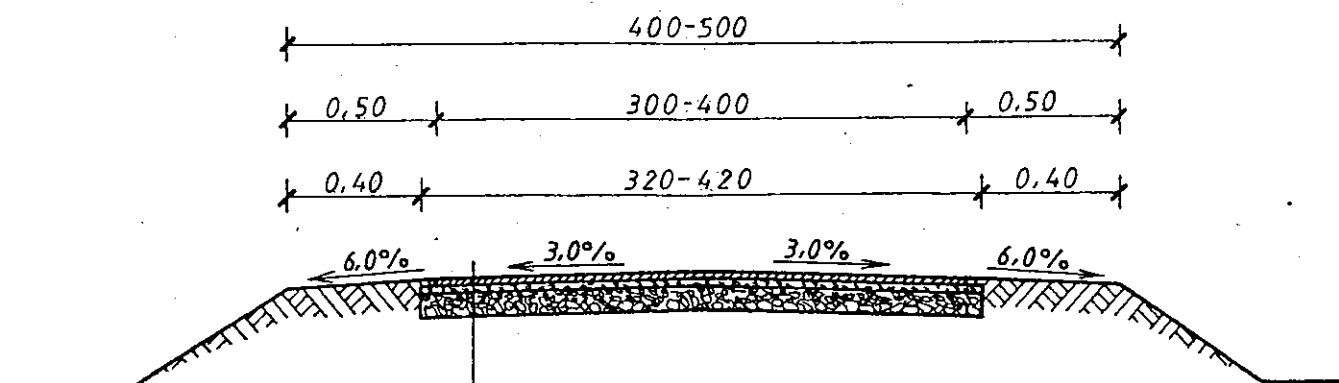
Km 0+785 – Początek przebudowywanego odcinka drogi nr 180275C

Km 1+650 – Koniec przebudowywanego odcinka drogi nr 180277C – krawędź jezdni o nawierzchni bitumicznej drogi powiatowej nr 2629C Osięciny - Wysocin

Km 0+920 (1+520) - szczytowanie przebudowywanych odcinków dróg nr 180275C i 180277C

PLAN SYTUACYJNY

Obiekt Adres	Drogi gminne : nr 180277 C Bartłomiejowice - Wola Skarbkowa km 1+520-1+650 i nr 180275C Krotoszyn - Wola Skarbkowa, km 0+785-0+920			
Temat	przebudowa dróg			
Inwestor	Gmina Wiejska, 88-220 Osiećciny			
Projektant	mgr inż. Mirosław Sempka upr. bud. UAN-NB-8386-5/64/86WK Radziejów, ul. Wyzwolenia 57/15	Podpis	Data	
Weryfikow.			I. 2017r.	
Skala	1:5000	Ilość rys.	Nr rys.	3



- Powierzchniowe utwardzenie nawierzchni emulsja asfaltowa, niemodyfikowaną i grysami bazaltowymi 5/8
- Powierzchniowe utwardzenie nawierzchni emulsja asfaltowa, niemodyfikowaną i grysami bazaltowymi. 8/12
- Warstwa wyrównawcza z tłucznia wapiennego 0/30 grubości śr. 4(8)cm
- Istniejąca podbudowa z tłucznia wapiennego

PRZEKRÓJ KONSTRUKCYJNY

Obiekt	Drogi gminne : nr 180277C Bartłomiejowice				
Adres	Wola Skarbkowa km 1+520-1+650 i nr 180275C Krotoszyn - Wola Skarbkowa, km 0+785-0+920				
Temat	przebudowa dróg				
Inwestor	Gmina Wiejska, 88-220 Osięcin				
Projektant	mgr inż. Mirosław Sempka	Podpis	Data		
Weryfikow.	mgr bud. JAN-NB 8386-5/64/86WK Radziejów, ul. Wyzwolenia 57/15				
Skala	1:50	Ilość rys.	1	Nr rys.	1